

IL GEOLOGO
 Barbara Gonano - Geologa

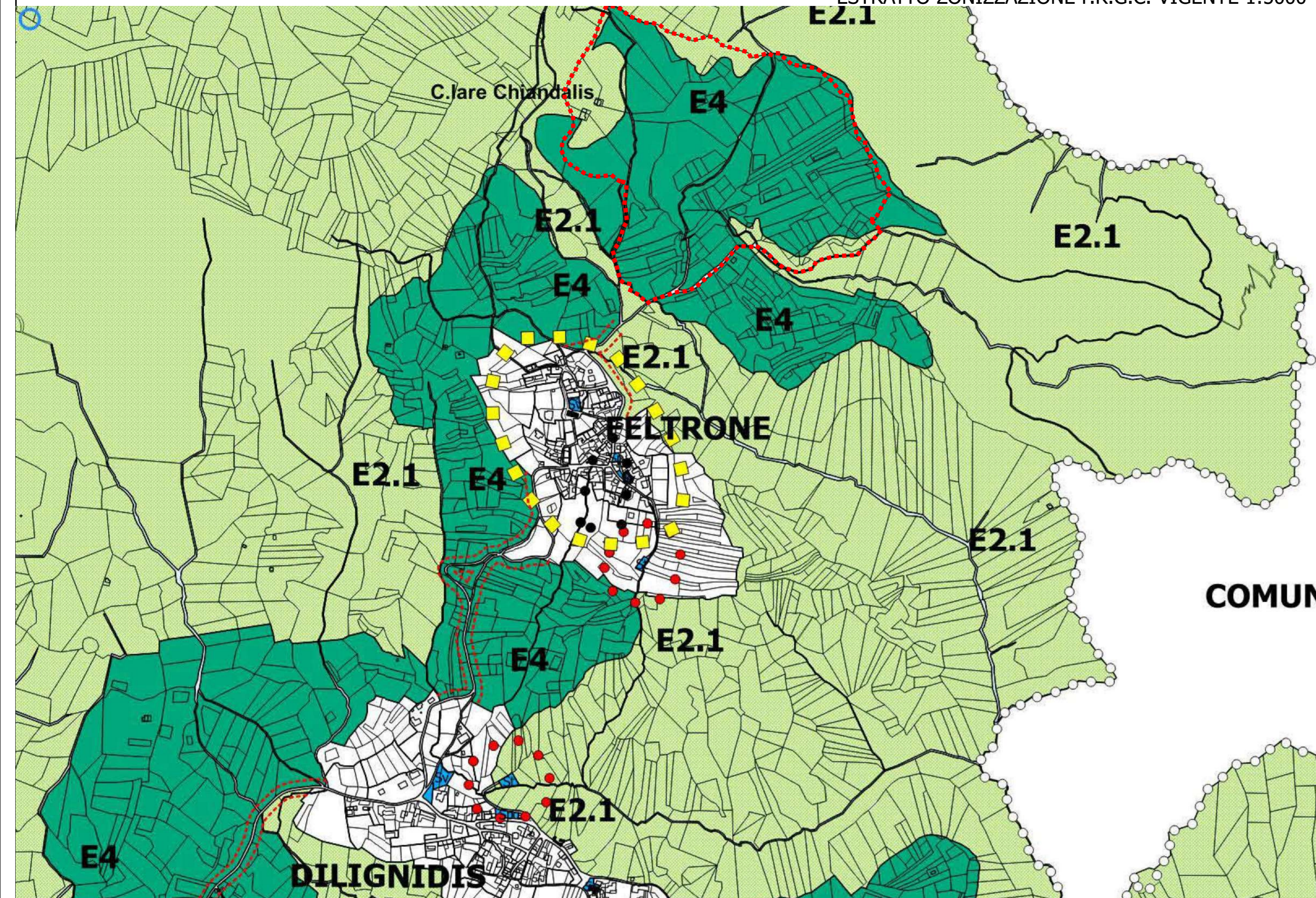
IL PROGETTISTA
 Marino Pavoni Urbanista

IL NATURALISTA
 Michele Picottini - Naturalista

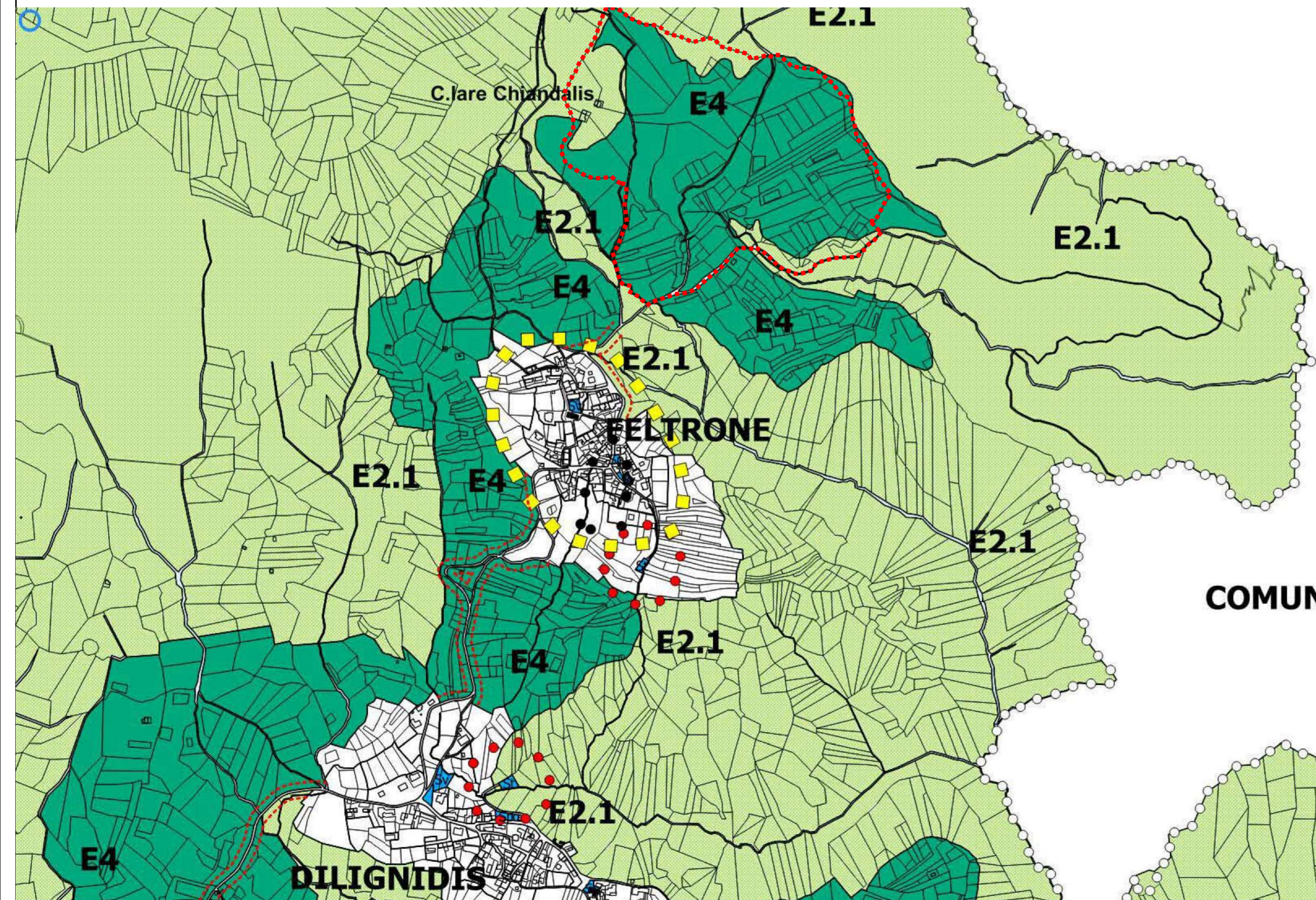


STUDIO ASSOCIATO DI ARCHITETTURA E PIANIFICAZIONE

Vittorio Battigelli Architetto - Marino Pavoni Urbanista
 FORNI DI SOPRA - 33024 Cia Cridola, 7 - tel/fax 043388424 e-mail 043388424@iol.it



VARIANTE N. 15 ZONIZZAZIONE P.R.G.C. 1:5000



Legenda


Zone Omogenee

- BE - Residenziale delle Antiche Borgate
- E1 - Ambiti di Alta Montagna
- E2.1 - Ambiti Boschivi di Produzione
- E2.2 - Ambiti Boschivi di Interesse Paesaggistico
- E2.3 - Ambiti Boschivi di Interesse Ambientale e Ricreativo
- E3.1 - Ambito Silvo Zootecnico di Alta Quota di Rilevante Interesse Paesaggistico
- E3.2 - Ambito Silvo-Zootecnico da Comprensori Pascolivi Monticanti
- E3.3 - Ambito Silvo Zootecnico dei Prati id Mezzomonte
- E3.4 - Ambito Silvo Zootecnico di Interesse Turistico - Ricreativo
- E4 - Ambiti di Interesse Agricolo Paesaggistico di Rilevanza Ambientale
- Servizi ed Attrezzature Collettive

Borghi autentici



Area Fluviale



Ambito Fluviale

Elettrodotto (132 Kv)

Ripetitore Televisivo

Prescrizioni geologiche

Aree inedificabili (rischio geostatico)

Aree soggette a vincoli PAI

Aree con prescrizioni

Perimetro di frana presunto

Vincoli Sovraordinati

Limite area SIC

Limite area ZPS

Vincoli Normativi

Limite di rispetto depuratori

Limite di rispetto cimiteriale

Limite di rispetto stradale

Aree sottoposte a distanze di rispetto

Area di rispetto da elettrodotto

Viabilità

Viabilità in corso di realizzazione (S.S. 52 Carnica)

Altre informazioni

confine comunale

Perimetro P.I.P.A. "Faltron"